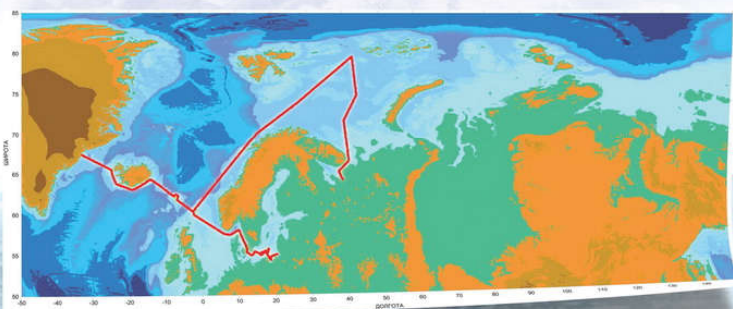


Комплексная научная экспедиция на НИС «Академик Мстислав Келдыш»

в Балтийское море, Северную Атлантику, Норвежское, Баренцево, Белое моря. 21 июля – 21 августа 2015 г.

Участвовали сотрудники ЮНЦ РАН и студенты кафедры океанологии ЮФУ
А.Е. Цыганкова, А.А. Ильвицкая, Д.Н. Воскобойникова



Шетландские острова



Фарерские острова



Гренландия



Исландия



ДИПЛОМ

Выдан Цыганковой А.Е.
в подтверждение пересечения им (ее)
Северного полярного круга
на научно-исследовательском судне
«Академик Мстислав Келдыш»,
что имело место 2 августа 2015 года
в Датском проливе Атлантического океана.



Студенты гидрометеорологии покорители горных вершин



В период учебной практики 6 студентов первого курса кафедры «Океанологии» (обучающиеся по направлению «Гидрометеорология») приняли участие в научно-экспедиционной по программе «Экология и гидрометеорология горных территорий», которая проводилась с 10 по 15 июля 2012 на территории ФГУ «Кавказский государственный природный биосферный заповедник им. Х.Г.Шапошникова»



СТУДЕНТЫ И АСПИРАНТЫ КАФЕДРЫ НА КОНФЕРЕНЦИЯХ И ОЛИМПИАДАХ

Наиболее активные в обучении и научных исследованиях студенты имеют возможность принять очное участие в студенческих научных конференциях и олимпиадах, проводимых ежегодно в различных городах России (Пермь, Санкт-Петербург, Москва, Томск).

Достаточно высокий уровень подготовки позволяет студентам и аспирантам кафедры океанологии ЮФУ регулярно становится призерами подобных мероприятий и стипендиальных программ



А.Бондарь занял 2 место на Всероссийской олимпиаде в г. С.Петербург среди студентов океанологов в 2014 году

УЧЕБНАЯ ПРАКТИКА В СОЛ ЛИМАНЧИК»




Учебная практика (2 курса) проводится на базе ЮФУ СОЛ «Лиманчик» расположен в Краснодарском крае, в 8 км от с. Абрау-Дюрсо, на берегу Черного моря и о. Лиман. Здесь студенты закрепляют теоретические знания полученные в ходе изучения дисциплин «Океанология», «Метеорология и климатология» и «Гидрология» изучают пляжевые отложения побережья Черного моря, знакомятся с морской флорой и фауной, выполняют гидрометрические работы на маломерных судах в акватории Черного моря и о. Лиман и Абрау.



НАУЧНО-ЭКСПЕДИЦИОННАЯ БАЗА В КАГАЛЬНИКЕ



**25 КОМФОРТАБЕЛЬНЫХ МЕСТ ДЛЯ СОТРУДНИКОВ,
ПРЕПОДАВАТЕЛЕЙ И СТУДЕНТОВ**



КОМПЛЕКСНЫЕ ИССЛЕДОВАНИЯ ЧЁРНОГО МОРЯ В ЗИМНИЙ ПЕРИОД

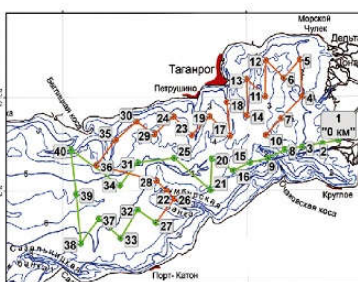
[с 28 ноября по 15 декабря 2016 г.]



ЭКСПЕДИЦИЯ НА НИС «ПРОФЕССОР ПАНОВ» (МАРТ 2016 г.)



Карта-схема расположения станций экспедиции в дельте реки Дон



Карта-схема расположения станций экспедиции



На рейде порта Азов



Работа с пробами



Настройка регистратора течений термосолемера



Первая полевая практика студента-океанолога



Гидрохимические исследования



Возвращение домой